



Vermessungsverwaltung des Freistaates Sachsen
Landkreis Leipzig
Leipziger Straße 67
04552 Borna

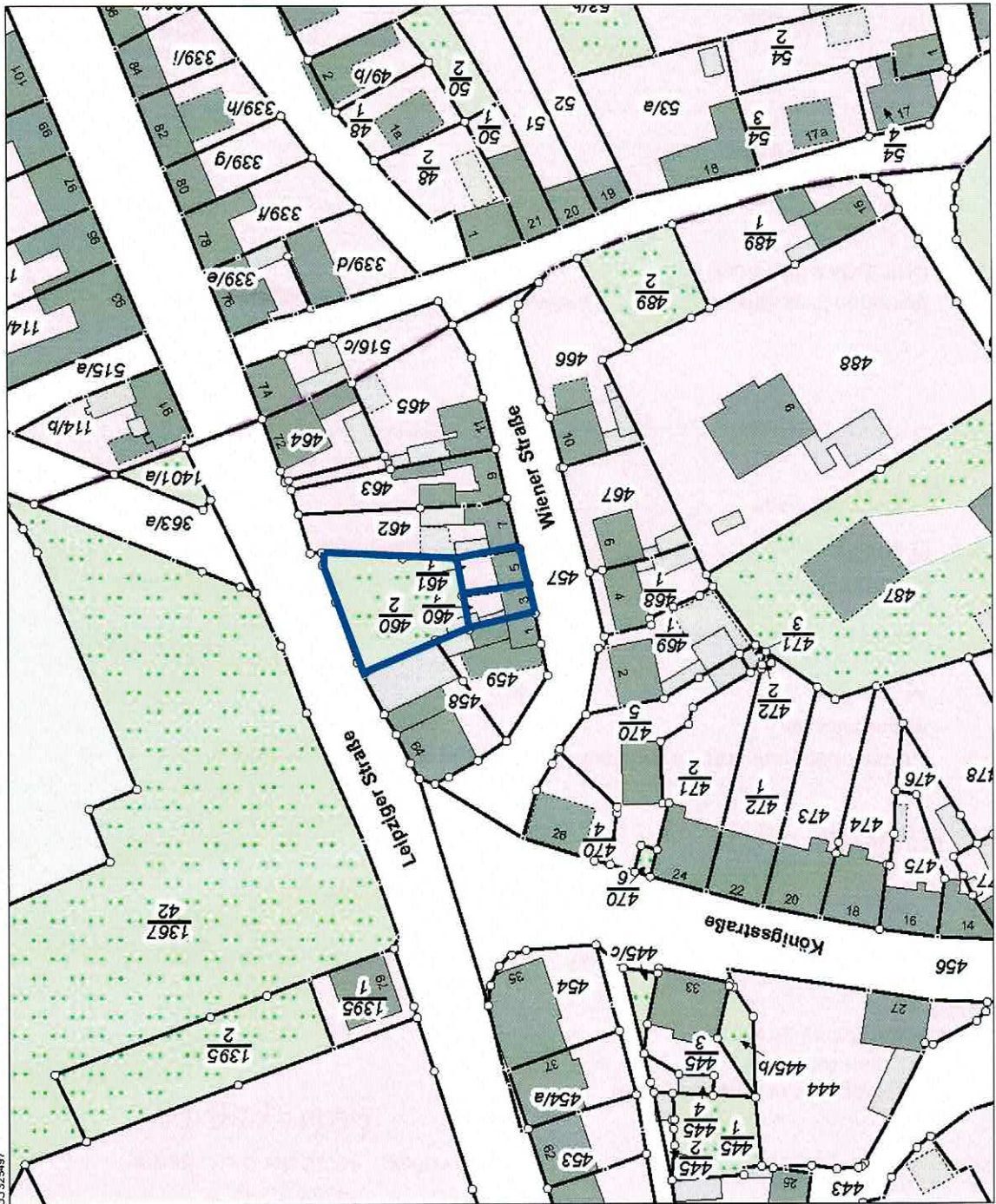
**Anzug aus dem
Liegenheitskataster**
Liegenheitskarte 1:1000
(Maßstab verändert)
Erstellt am 10.11.2020

Furstück: 460/1
Gemarkung Borna (1824)

Gemeinde: Stadt Borna
Kreis: Landkreis Leipzig

33325497

566671



33325317


5666451

Maßstab 1:1000
Meter

Benutzung nach Maßgabe § 4 der Durchführungsverordnung zum Sächsischen Vermessungs- und Katastergesetz
Der Anzug aus dem Liegenheitskataster ist zur Entnahme von Mäßen, insbesondere von Grenzmaßen oder Grenzabständen nicht geeignet.
Gefertigt durch: Landkreis Leipzig, Leipziger Str. 67, 04552 Borna

Fotodokumentation:

Ansichten Wienerstraße / Umfeld / Blickrichtung Nord




Blickrichtung Süd





Wienerstraße 3 und 5 Straßenansichten



Blickrichtung Nord



Ansichten Leipziger Straße / Umfeld / Blickrichtung Süd





Wienerstraße 3 und 5 Hinterransichten

